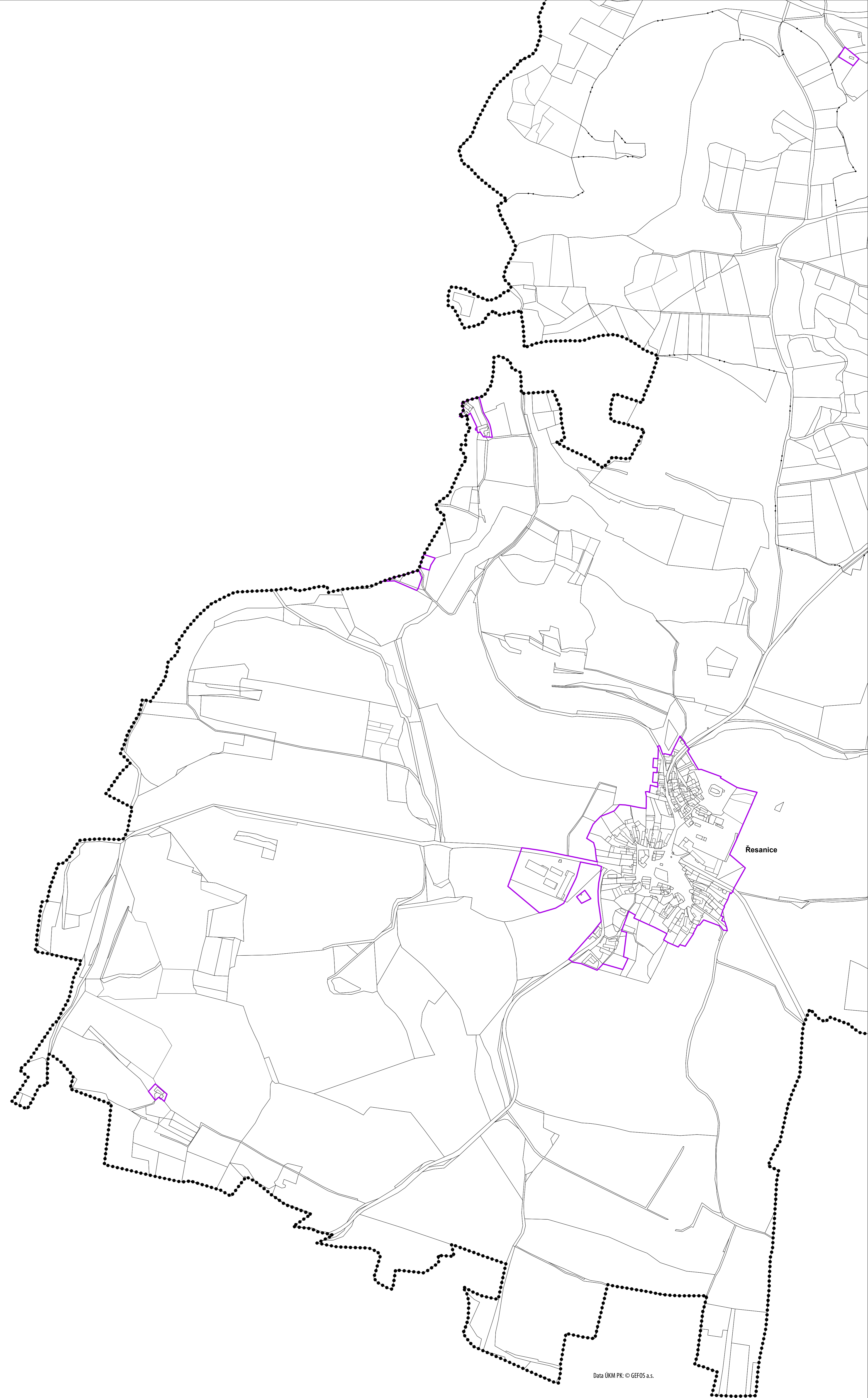


A2d)





ÚZEMNÍ PLÁN KASEJOVICE
Úplné znění po změně č. 1



Plochy s možností vyvlastnění
Dopravní infrastruktura
WD K1 - přeložka silnice I/20
WD P1 - přeložka silnice I/20
WD K6a,b - MK
WD K42 - koridor cyklo a pěší stezky
WD K43a,b - MK

Technická infrastruktura
WT K9 - vtl plynovod (koridor 100 m)

Plochy asanací
VA K36a - zalesnění

-  hranice řešeného území
-  hranice katastrálního území
-  hranice zastavěného území k 1.9.2017
-  -WT-K9- plochy a koridory s možností vyvlastnění
-  VA K23 plochy asanací