


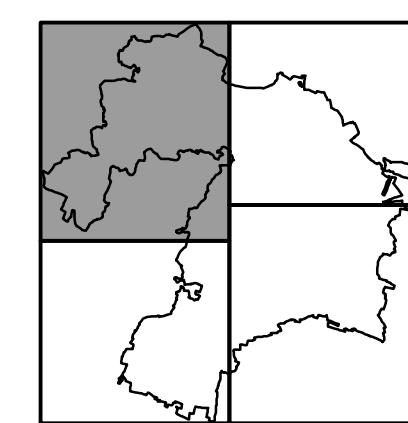
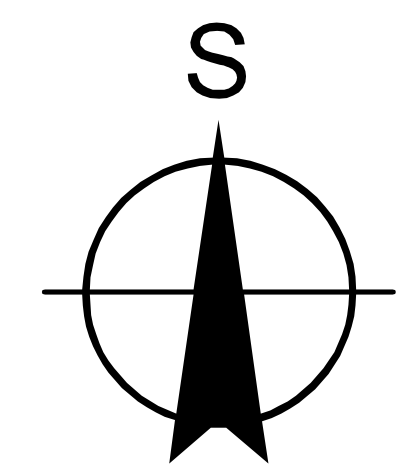
ÚZEMNÍ PLÁN KASEJOVICE

A2b) Hlavní výkres - Urbanistická koncepce a koncepce uspořádání krajiny

Tento projekt je spolufinancován Evropskou Unií - Evropským fondem pro regionální rozvoj a Ministerstvem pro místní rozvoj v rámci Integrovaného operačního programu.



1:5 000



Záznam o účinnosti

a) Označení správního orgánu, který územní plán vydal:
Zastupitelstvo města Kasejovice

b) Datum nabytí účinnosti:

c) Údaje o oprávněné úřední osobě pořizovateli:
MěÚ Nepomuk, odbor výstavby a územního plánování
Jméno a příjmení:
Funkce:
Podpis:
Otisk úředního razítka:

