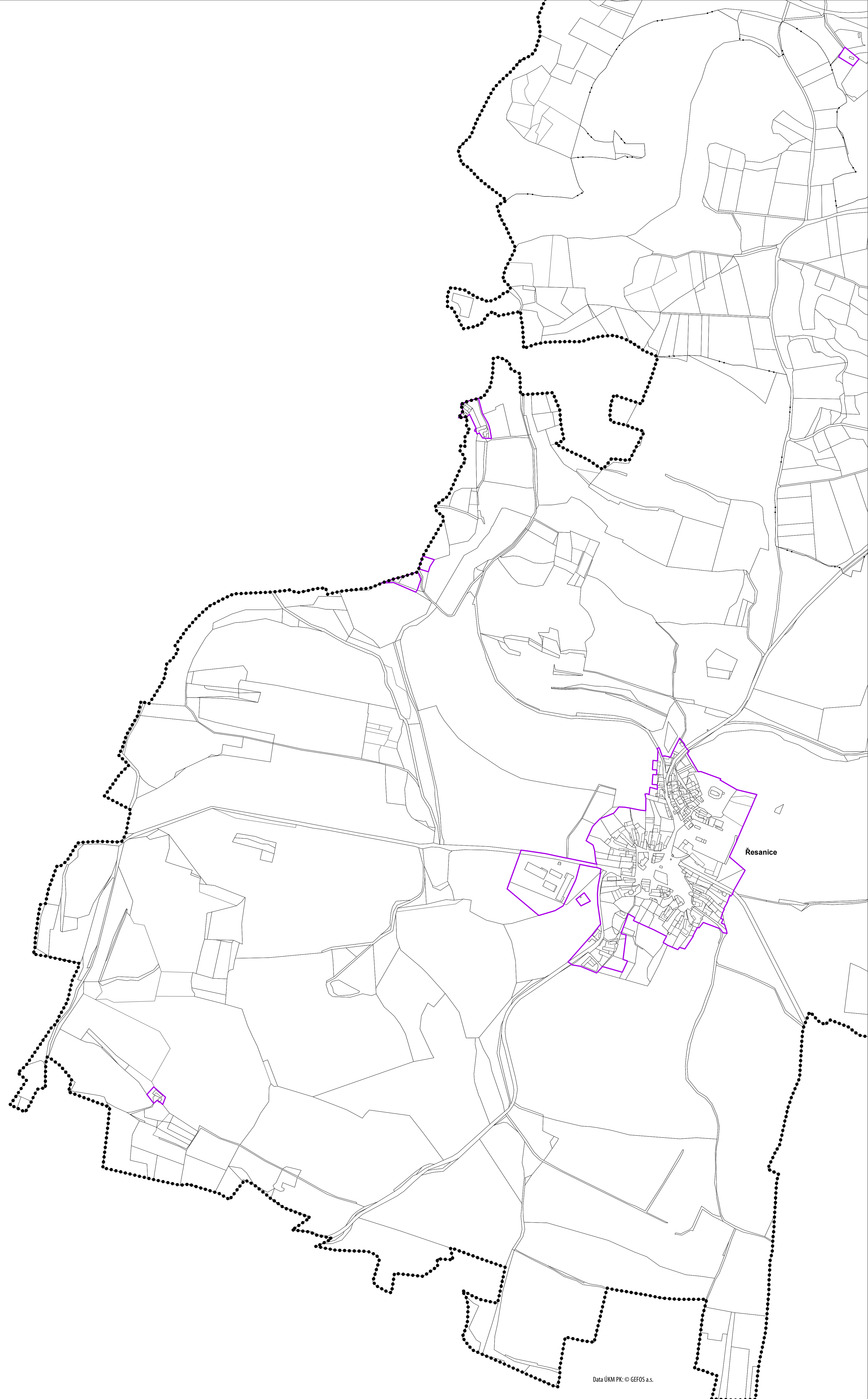


A2d)



Plochy s možností vyvlastnění

Dopravní infrastruktura

WD K1 - přeložka silnice I/20

WD P1 - přeložka silnice I/20

WD K6a,b - MK

WD K42 - koridor cyklo a pěší stezky

WD K43a,b - MK

Technická infrastruktura


WT K9 - vtl plynovod (koridor 100 m)

Plochy asanací

VA K36a - zalesnění



hranice řešeného území




hranice katastrálního území



hranice zastavěného území k 31.12.2013



WD K1 - WT-K9 - plochy a koridory s možností vyvlastnění



VA K23 - plochy asanací