

*MĚSTO Kasejovice v souladu s § 39 odst. 1 zákona 128/2000 Sb.
zveřejňuje záměr odprodeje:*

- část pozemku parc. č. 931 v k.ú. Chloumek u Kasejovic (cca 100 m²)
- parc. č. 920/4 v k.ú. Chloumek u Kasejovic – zahrádka (10 m²)
- část pozemku parc. č. 938/1 v k.ú. Chloumek u Kasejovic (opěrná zeď)
- stavební parcela č. 40/2 (245 m²) v k.ú. Chloumek u Kasejovic (část domu č.p. 37)
- parc. č. 659/2 (131 m²)
- část parc. č. 920/5 – zaplacený pozemek u domu (cca 40 m²)
- pozemek parc. č. 13/3 (60 m²) v k.ú. Řesanice
- část pozemku č. 1212/1 (dvůr u čp. 31) v k.ú. Řesanice v rozsahu současného užívání
- část pozemku parc. č. 1166/9 v k.ú. Kasejovice
- část pozemku č. 645/1 PK v k.ú. Polánka u Kasejovic (cca 7 m²)

Vyvěšeno: 7.5. 2012

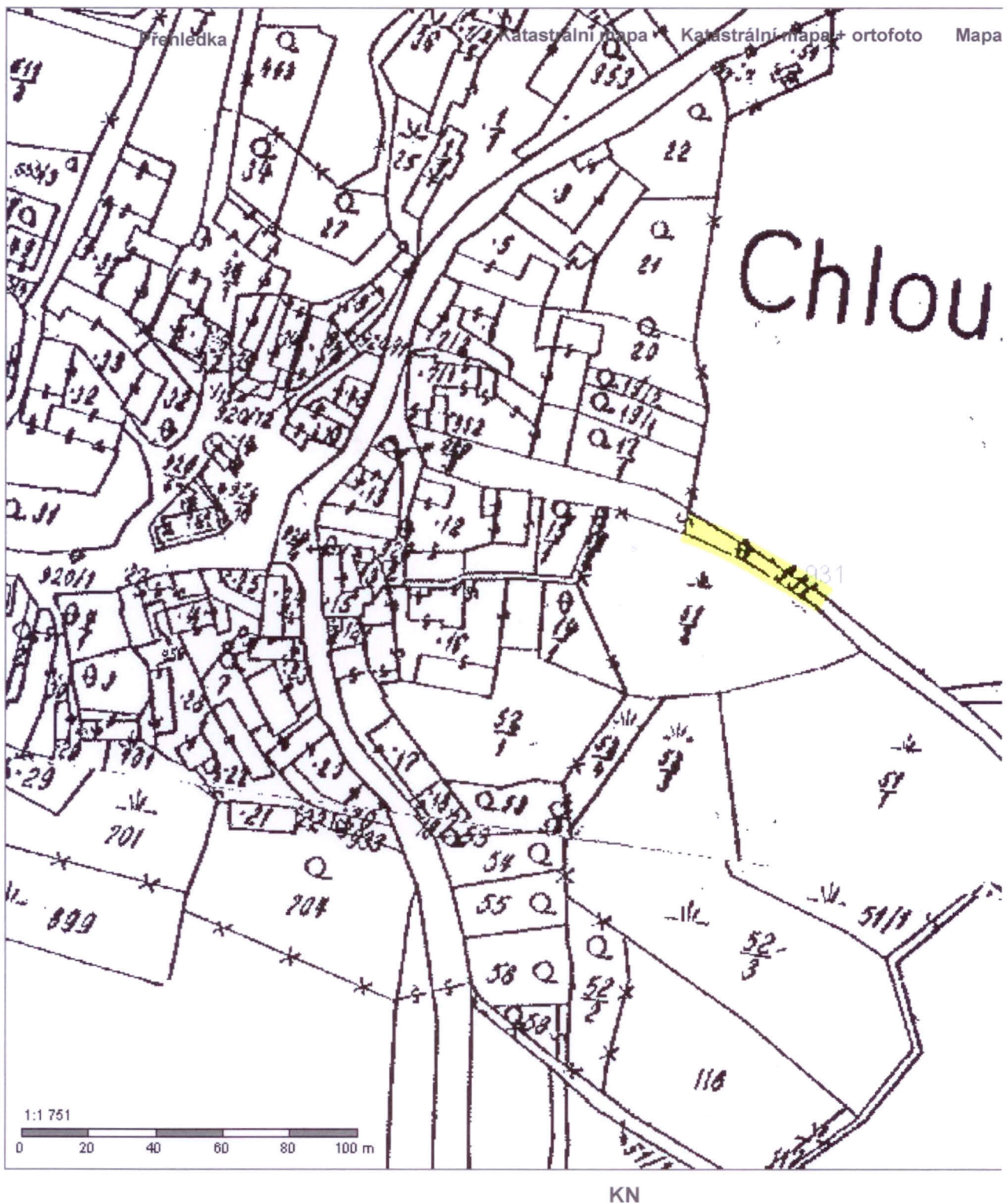
Sejmuto:



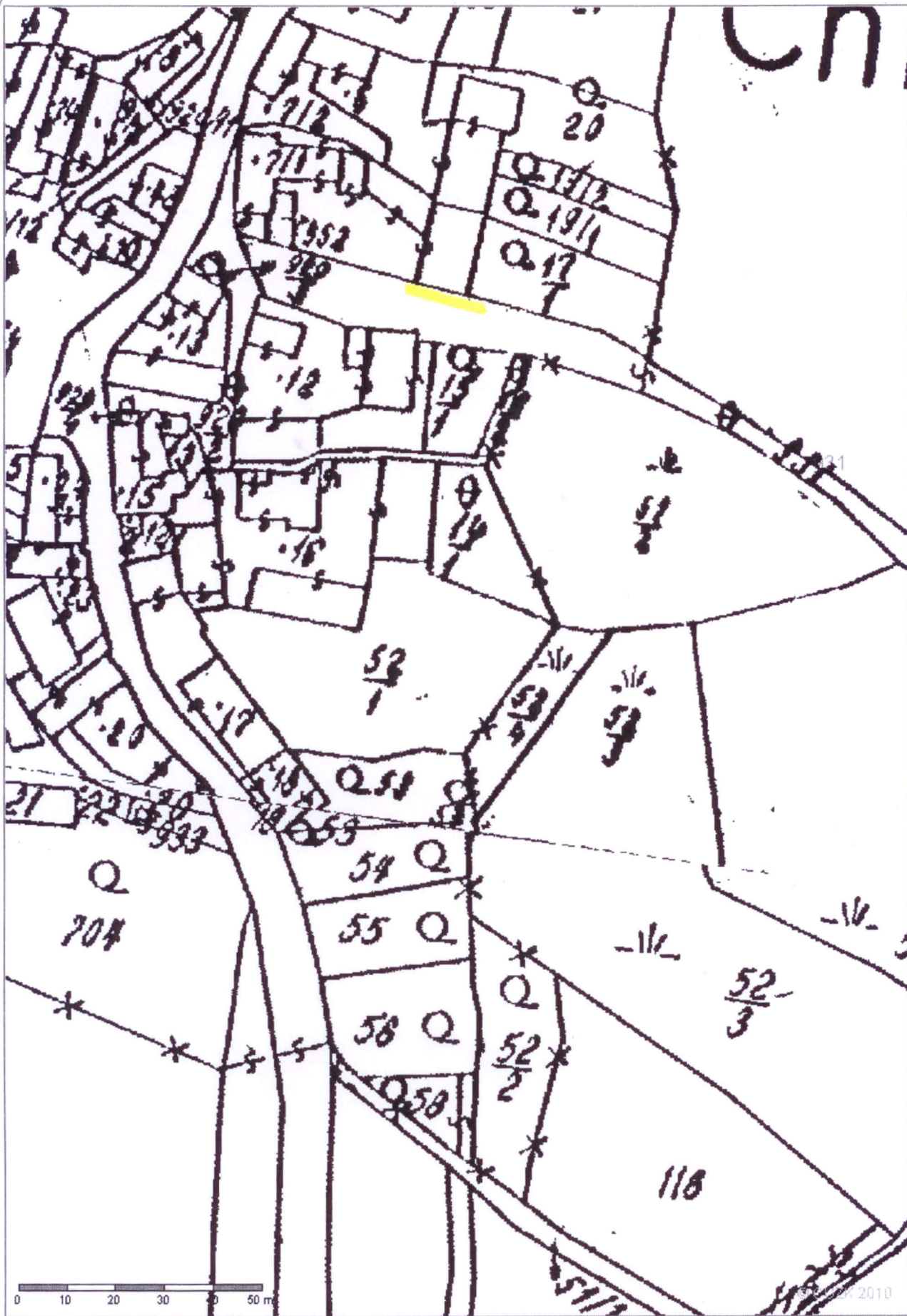
A handwritten signature in blue ink, which appears to read "Čápková".

*Ing. Marie Čápková
starostka Města Kasejovice*

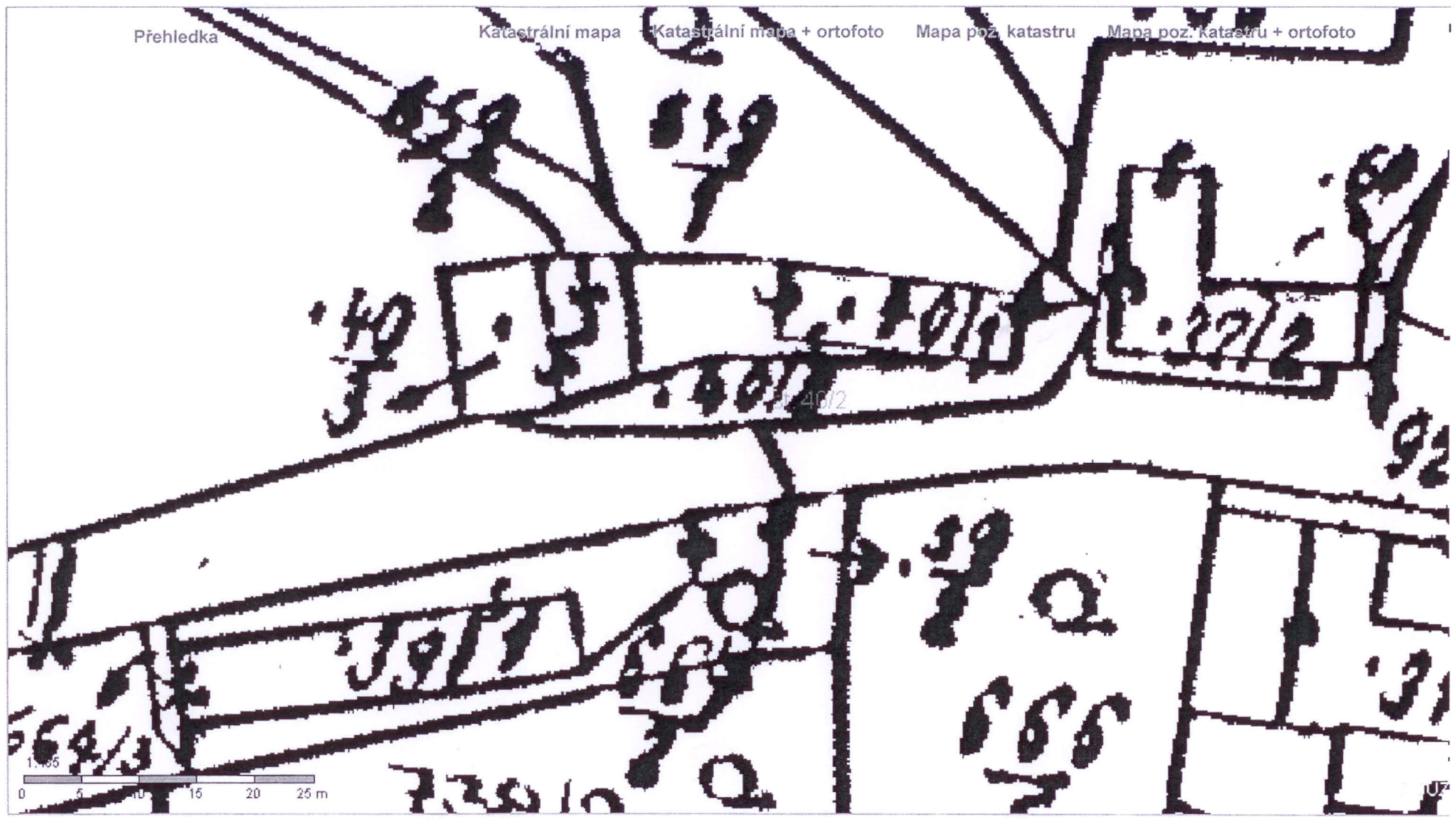
P.č. 931, CHLOUMEK



Obsah katastrální mapy a mapy pozemkového katastru se zobrazuje od měřítka 1:5000. Podrobnější informace k používání mapy, aktualizaci dat a jejího obsahu jsou uvedeny v [nápoověďě](#) (PDF formát).



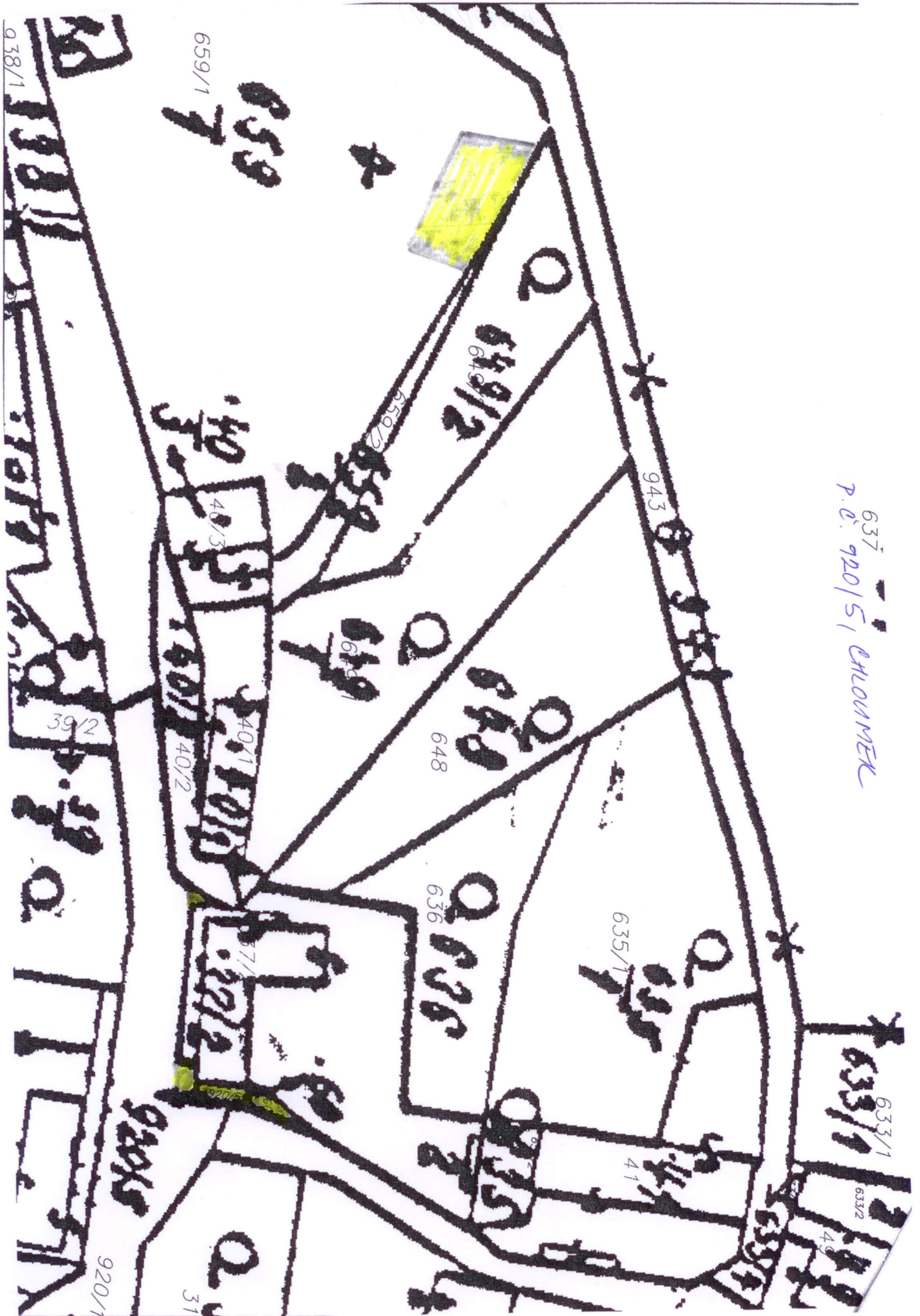
7.č. 40/2, CHLOUMEK



KN

Obsah katastrální mapy a mapy pozemkového katastru se zobrazuje od měřítka 1:5000.
 Podrobnější informace k používání mapy, aktualizaci dat a jejího obsahu jsou uvedeny v [nápořádě](#) (PDF formát).

637
P.O. 920/51 CHLOUMEK



938/1

920/1

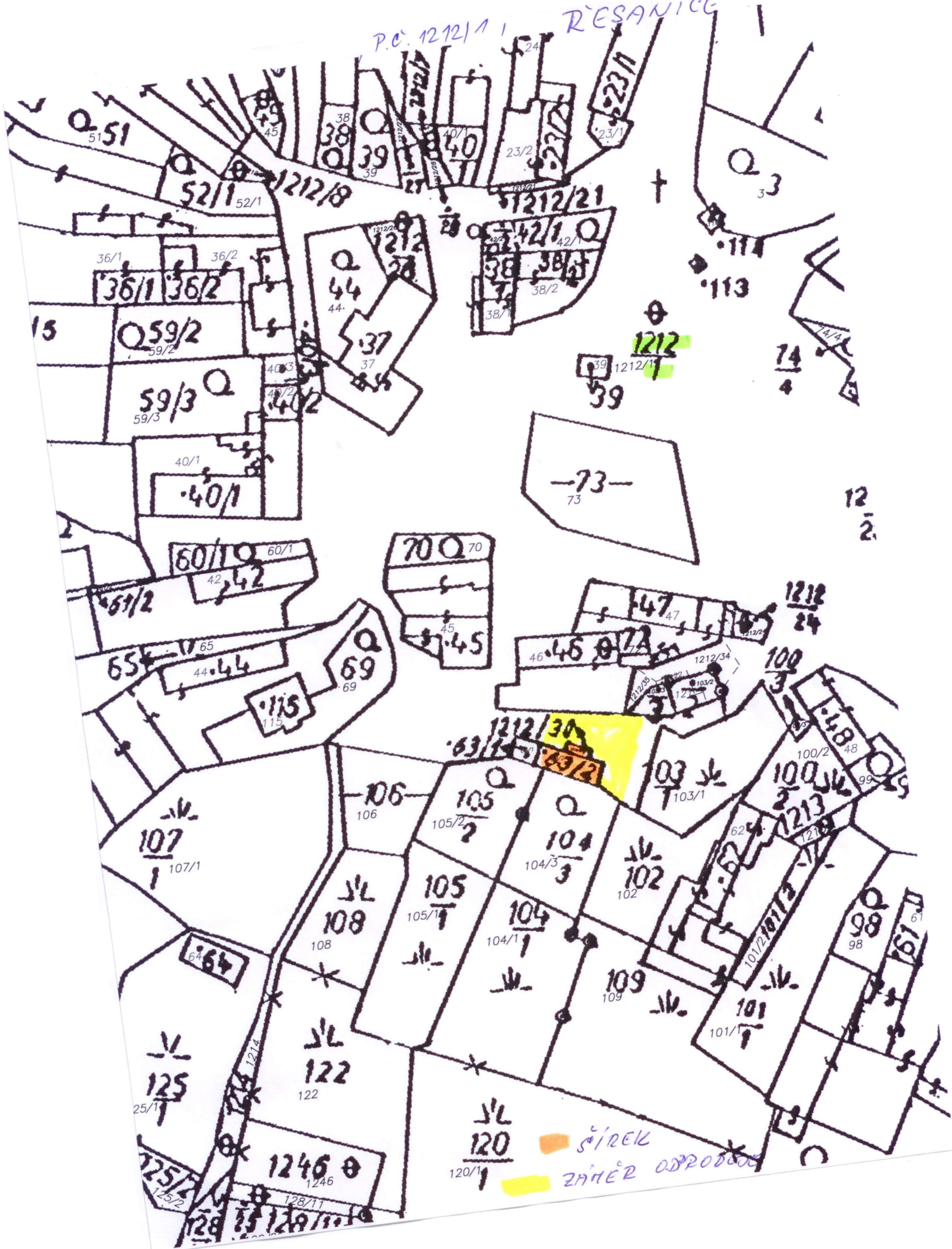
31



BENEŠOVÁ, VOJTOVÁ, P.Č. 13/3, RESANICE

MĚSTO

P.O. 1212/11 R'ESANICE



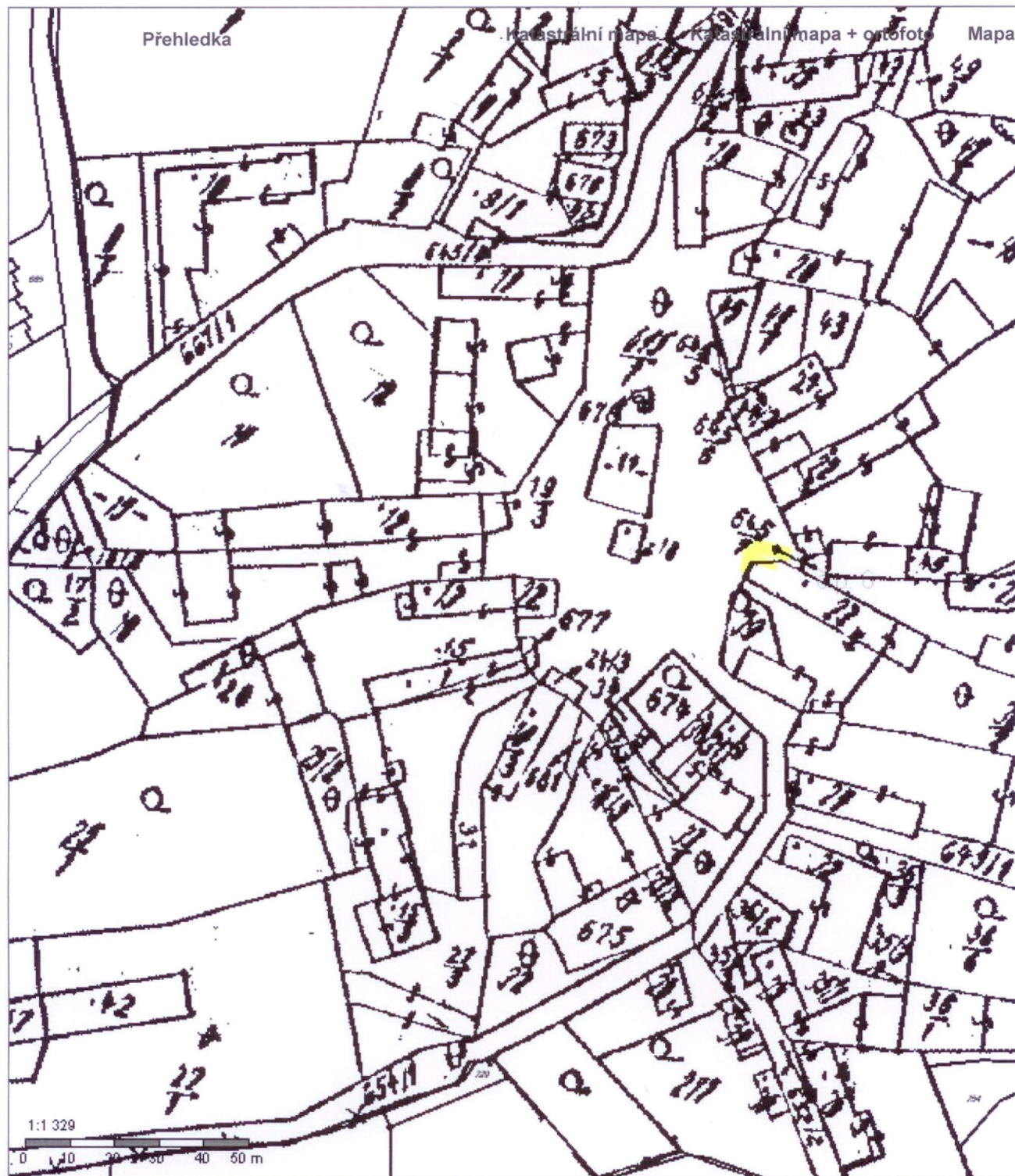
šÍREK
 ZAHĚR ODPODĚL

P.č. 1166/9
KASEJOVICE



Kasejovice

POLÁNKÁ P.Č. 645/1



KN

Obsah katastrální mapy a mapy pozemkového katastru se zobrazuje od měřítka 1:5000.
Podrobnější informace k používání mapy, aktualizaci dat a jejího obsahu jsou uvedeny v [nápořádě](#) (PDF formát).